

# Схема расположения земельного участка или земельных участков на кадастровом плане территории

**УТВЕРЖДЕНА:**

(наименование документа об утверждении, включая

наименования органов государственной власти или

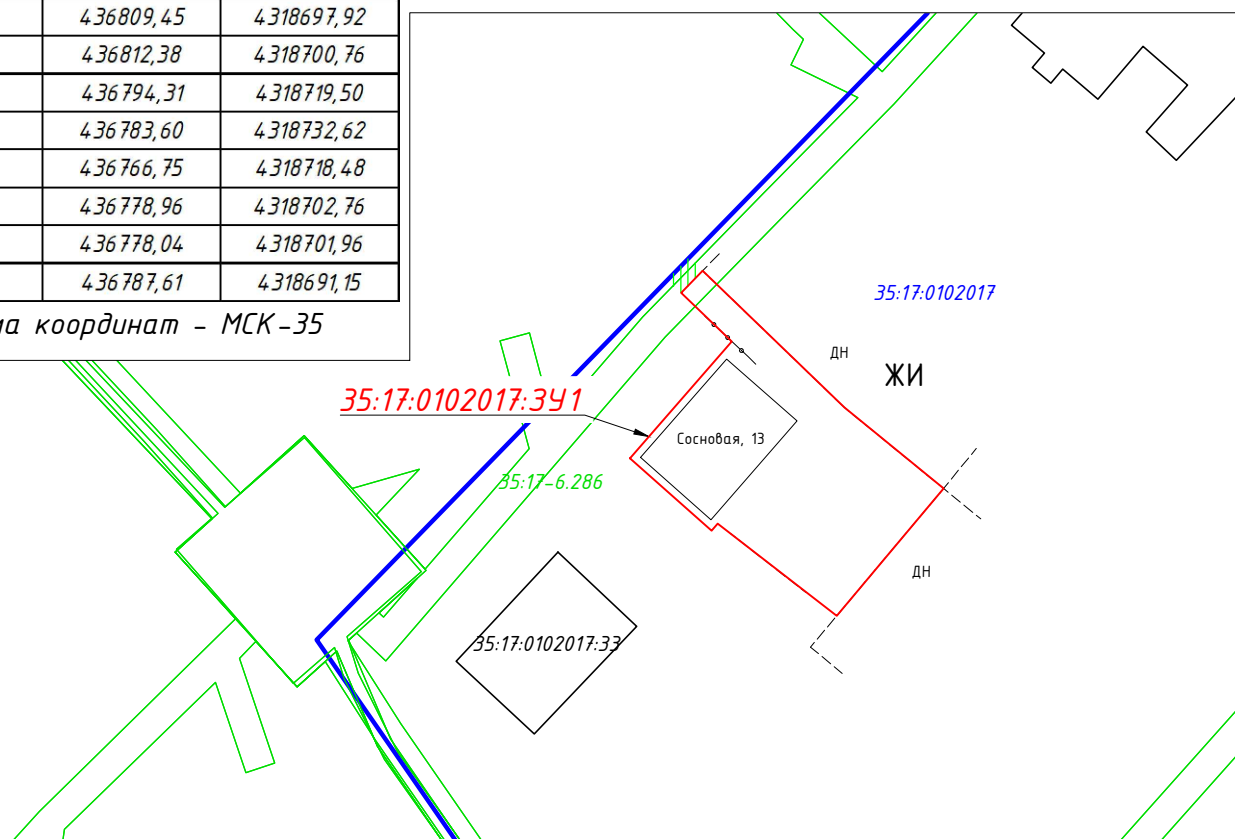
органов местного самоуправления, принявших

решение об утверждении схемы или подписавших соглашение о перераспределении земельных участков)

**N**






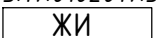
Условный номер земельного участка: <b>35:17:0102017:3У1</b>		
Площадь земельного участка: 824 кв. м		
Координаты характерных точек границ		
обозначение характерных точек	координаты, м	
	x	y
1	436787,61	4318691,15
2	436803,03	4318704,63
3	436809,45	4318697,92
4	436812,38	4318700,76
5	436794,31	4318719,50
6	436783,60	4318732,62
7	436766,75	4318718,48
8	436778,96	4318702,76
9	436778,04	4318701,96
1	436787,61	4318691,15

Система координат – МСК-35



Масштаб 1:1000

## Условные обозначения

- 35:17:0102017:3У1** обозначение образуемого земельного участка
- вновь образованная часть границы, сведения о которой достаточны для определения ее местоположения
- существующая часть границы, имеющиеся в ЕГРН сведения о которой достаточны для определения ее местоположения
-  доступ к образуемому земельному участку
-  граница кадастрового квартала
-  граница населенного пункта
-  граница котлура здания, сведения о котором достаточны для определения его местоположения
-  граница ЗОУИТ, её учетный номер
- 35:17:0102017** номер кадастрового квартала
- 35:17:0102017:33** кадастровый номер объекта недвижимости в границах кадастрового квартала
-  ЖИ зона застройки индивидуальными жилыми домами